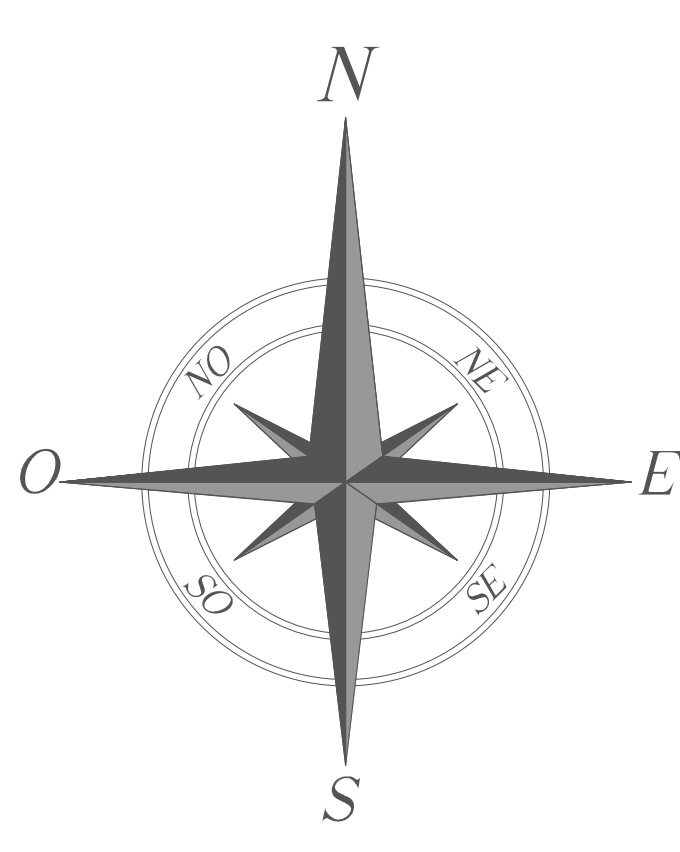


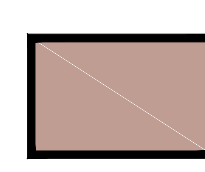
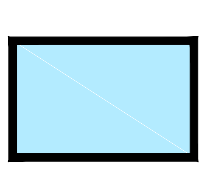

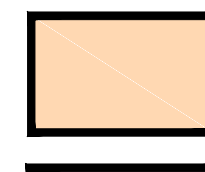
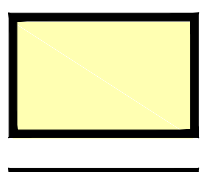

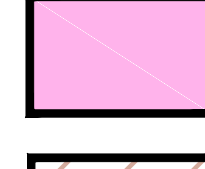
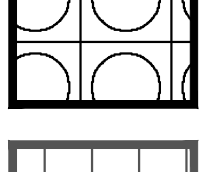
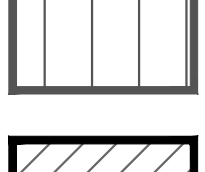


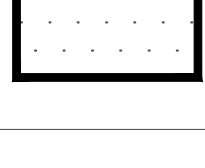

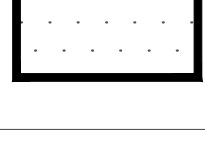




Département du Jura  
**Plan Local d'Urbanisme**  
 de la Commune d'ORGELET

5.2 - Plan centre Orgelet - échelle: 1 / 2000ème

Géonomie/ACTétudes - Bureaux d'études associés

**Avertissement:**  
 Le territoire communal est concerné par différents risques naturels répertoriés dans le Dossier Départemental des Risques Majeurs (DDRM). Le document de référence peut être consulté en annexe du dossier PLU.



- |   |   |   |                                   |   |  |
|---|---|---|-----------------------------------|---|--|
|  | UA : Zone d'habitat dense   |  | UL : Zone de sports et de loisirs |  | Bâtiment d'élevage                           |
|  | UB : Zone d'habitat moins dense   |  | A : Zone agricole                 |  | Emplacements réservés (ER)                   |
|  | Ui : Zone d'activités   |  |                                   |  | Espaces boisés classés (EBC)                 |
|  | 1AU : Zone d'urbanisation future (habitat)  |  |                                   |  | art. L.123-1, 16° (20% de logements sociaux) |
|  | 1AUi : Zone d'urbanisation future (activités)                                     |  |                                   |  | Zone de bruit                                |
|  | 2AU : Zone d'urbanisation future, après modification ou révision du PLU (habitat) |  |                                   |  | Secteur de risques géologiques majeurs       |
|  | N : Zone naturelle  |   |                                   |   |  |